

別府市 高潮ハザードマップ

索引図

高潮ハザードマップについて

●高潮浸水想定区域

大分県内の沿岸部を対象に、最大クラスの台風による高潮が発生した場合に想定される、「浸水する範囲(浸水域)」と「浸水の深さ(浸水深)」を示しています(令和3年6月 大分県作成)。

【今回想定する高潮】

- 中心気圧:900hPa(既往最大の台風規模である室戸台風(昭和9年))
- 移動速度:時速73km(最大の高潮被害となった伊勢湾台風(昭和34年))
- 経路:過去に大分県に襲来した台風の実績と高潮推算結果から8経路(北東進型、北北東進型、北進型、北北西進型、北西進型、西北西進型、西進型、西南西進型)を危険な台風の進行方向として選定。これらの8つの進行方向について、台風が「①実際の台風経路を通るケース」と「②直線的に通るケース」の2種類の台風コースを設定し、それらを平行移動させて、各地点において偏差および高波が最大となる台風コースを選定。

このハザードマップに示した浸水区域以外にも浸水する可能性がありますのでご注意ください。

●土砂災害警戒区域・特別警戒区域

大分県が令和4年11月現在で告示している「急傾斜地の崩壊」、「土石流」、「地すべり」の土砂災害警戒区域・特別警戒区域を示しています。



索引番号	掲載地区
1	浜脇、南、北、石垣、西、青山、野口、境川
2	石垣、春木川、上人、亀川、境川、緑丘
3	上人、亀川、朝日

市南東部

浜脇、南、北、石垣、西、
青山、野口、境川



地区	避難別	避難所名	所在地	海拔(m)
浜脇	収容	旧浜脇中学校(体育館)	大字浜脇1208	24.6
		南小学校(体育館)	浜脇3丁目7-13	5.8
	一時	両郡橋公民館	両郡橋10組	20.4
北	一時	朝見一丁目2区公民館	朝見1丁目7	5.4
		河内公民館	河内3組	61.9
石垣	一時	海門寺公園	北浜2丁目2	5.0
		南石垣公園	石垣東4丁目3	18.1
西	一時	南原児童公園	石垣西4丁目4	42.3
		別府西中学校(体育館)	中島町7-49	23.8
青山	一時	山田(桃太郎)公園	朝見1丁目13	8.1
		光町西広場	光町7-14	11.6
		山の手小学校(体育館)	青山町5-68	29.4
		べっぷアリーナ(体育館)	青山町8-37	38.3
		別府市公会堂	上田の湯町6-37	16.5
野口	一時	不老泉	中央町7-16	8.6
		社会福祉会館	上田の湯町15-40	30.4
		別府公園	野口原3018-1	35.9
境川	一時	野口ふれあい交流センター(体育館)	野口元町12-43	14.0
		幸町公民館	幸町5-15	20.9

凡例

高潮浸水想定区域

- 浸水深0.3m未満
- 浸水深0.3m以上0.5m未満
- 浸水深0.5m以上1.0m未満
- 浸水深1.0m以上3.0m未満
- 浸水深3.0m以上5.0m未満

土砂災害警戒区域・特別警戒区域

- 特別警戒区域(土石流)
- 特別警戒区域(急傾斜地の崩壊)
- 警戒区域(土石流)
- 警戒区域(急傾斜地の崩壊)
- 警戒区域(地すべり)

防災関連施設

- 収容避難所
- 一時避難場所
- 市役所・出張所
- 消防施設
- 警察署(交番・駐在所)
- 防災スピーカー

--- 市町村境

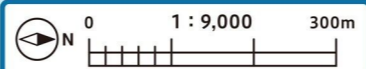
— 高速道路

— 国道

— 県道

— JR

--- トンネル



※避難する際には、避難所の開設状況をご確認下さい。確認先:防災危機管理課(☎0977-21-2255)

石垣、春木川、上人、
亀川、境川、緑丘



地区	避難別	避難所名	所在地	海拔(m)
石垣	収容	石垣小学校(体育館)	石垣西7丁目6-27	40.5
		中部地区公民館(体育館)	南須賀2組	51.7
		石垣東6・7丁目公民館	石垣東6丁目1588	12.9
	一時	南石垣公園	石垣東4丁目3	18.1
		北石垣公園	石垣東9丁目3	15.7
		南原児童公園	石垣西4丁目4	42.3
		吉弘公園	石垣西6丁目6	50.2
春木川	収容	春木川小学校(体育館)	大字北石垣1218-5	18.5
		桜ヶ丘公民館	桜ヶ丘5組	51.0
	一時	中須賀元町・本町公民館	中須賀本町9組	38.1
		中須賀児童公園	中須賀元町9組	54.7
		別府市春木川ふれあい交流センター	大字北石垣字祝保1200番3	13.3

地区	避難別	避難所名	所在地	海拔(m)
上人	収容	上人小学校(体育館)	大字北石垣171	28.0
		あすなる館	平田町14-24	6.4
		別府大学(第2体育館)	上平田町10組	50.0
		上人本町・上人仲町公民館	上人本町8-3	17.1
亀川	収容	亀川四の湯町2区公民館	亀川四の湯町5-27	9.5
		旧別府羽室台高校(体育館)	大字野田565	112.5
境川	収容	境川小学校(体育館)	石垣西1丁目2-24	45.8
		中部中学校(体育館)	大字鶴見4530-1	60.3
緑丘	一時	野口公園	天満町17	28.4
		石垣児童公園	石垣東2丁目3	17.2
		緑丘小学校(体育館)	大字鶴見3789-1	84.8
緑丘	一時	鶴見台中学校(体育館)	大字鶴見3682-3	71.4
		実相寺中央公園集会所	大字鶴見下馬松4316-2	73.9
		実相寺中央公園	大字鶴見字実相寺山	84.5

凡例

高潮浸水想定区域

- 浸水深0.3m未満
- 浸水深0.3m以上0.5m未満
- 浸水深0.5m以上1.0m未満
- 浸水深1.0m以上3.0m未満
- 浸水深3.0m以上5.0m未満

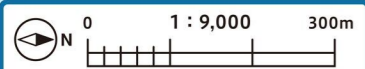
防災関連施設

- 収容避難所
- 一時避難場所
- 市役所・出張所
- 消防施設
- 警察署(交番・駐在所)
- 防災スピーカー

土砂災害警戒区域・特別警戒区域

- 警戒区域(土石流)
- 警戒区域(急傾斜地の崩壊)
- 特別警戒区域(土石流)
- 特別警戒区域(急傾斜地の崩壊)
- 警戒区域(地すべり)

--- 市町村境
 高速道路
 国道
 県道
 JR
 トンネル



※避難する際には、避難所の開設状況をご確認下さい。確認先:防災危機管理課(☎0977-21-2255)

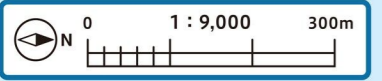
上人、亀川、朝日



凡例

高潮浸水想定区域		防災関連施設	
浸水深0.3m未満	浸水深0.3m以上0.5m未満	収容避難所	一時避難場所
浸水深0.5m以上1.0m未満	浸水深1.0m以上3.0m未満	市役所・出張所	消防施設
浸水深3.0m以上5.0m未満		警察署(交番・駐在所)	防災スピーカー
土砂災害警戒区域・特別警戒区域		市町村境	
特別警戒区域(土石流)	特別警戒区域(急傾斜地の崩壊)	高速道路	
警戒区域(土石流)	警戒区域(急傾斜地の崩壊)	国道	
警戒区域(地すべり)		JR	
		トンネル	

地区	避難別	避難所名	所在地	海拔(m)
上人	収容	上人小学校(体育館)	大字北石垣171	28.0
		あすなろ館	平田町14-24	6.4
	一時	亀川四の湯町2区公民館	亀川四の湯町5-27	9.5
		四の湯温泉前広場	亀川四の湯町20	8.3
亀川	収容	北部中学校(体育館)	大字亀川231	75.5
		旧別府羽室台高校(体育館)	大字野田565	112.5
		亀川四の湯町1区公民館	亀川四の湯町18-20	5.4
	一時	野田公民館	野田2組	97.0
		関の江新町公民館	関の江新町13	36.5
		小坂公民館	小坂7組	41.9
		内竈公民館	内竈15組1	9.4
		スパランド豊海公民館	スパランド豊海21-7	51.8
		スパランド豊海第一幼児公園	大字内竈笹川3020-215	59.1
内竈第三幼児公園	大字内竈新ノ掛前3150-92	94.8		



※避難する際には、避難所の開設状況をご確認下さい。確認先:防災危機管理課(☎0977-21-2255)