

3 春木川

洪水浸水想定区域に指定されていない河川においても浸水が発生する場合がありますのでご注意ください。

洪水時に使用可能な施設



収容避難所

避難生活を送るための施設

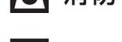


一時避難所

災害から命を守るために一時的に避難する施設や場所



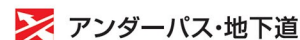
警察



消防



救急告示病院



アンダーパス・地下道



ヘリコプター離着陸場



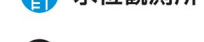
市役所



水門



雨量観測所



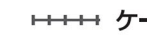
水位観測所



ライブカメラ



高速道路



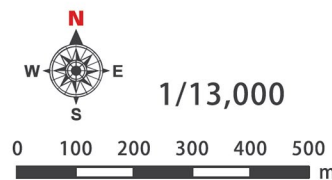
JR



ケーブルカー



市境界



洪水浸水想定区域

想定雨量 春木川 6時間の総雨量 632mm

5m以上 2階の屋根以上が浸水	浸水の深さ 状況
3~5m未満 2階が浸水	
1~3m未満 1階が浸水	
0.5~1m未満 床上浸水	
0.5m未満 床下浸水	

土砂災害(特別)警戒区域

- 土砂災害警戒区域
- 土砂災害特別警戒区域

