

2 境川 / 板地川

洪水浸水想定区域に指定されていない河川においても浸水が発生する場合がありますので注意してください。

洪水時に使用可能な施設



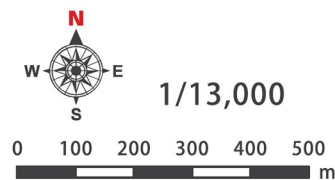
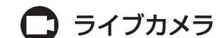
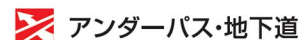
収容避難所

避難生活を送るための施設



一時避難所

災害から命を守るために一時的に避難する施設や場所



洪水浸水想定区域

想定雨量 境川 6時間の総雨量 632mm
板地川 6時間の総雨量 647mm

浸水の深さ	状況
5m以上	2階の屋根以上が浸水
3~5m未満	2階が浸水
1~3m未満	1階が浸水
0.5~1m未満	床上浸水
0.5m未満	床下浸水

土砂災害(特別)警戒区域

- 土砂災害警戒区域
- 土砂災害特別警戒区域

