

地図 1 朝見川 / 乙原川  
鮎返川 / 河内川

洪水浸水想定区域に指定されていない河川においても浸水が発生する場合がありますので注意してください。

洪水時に使用可能な施設



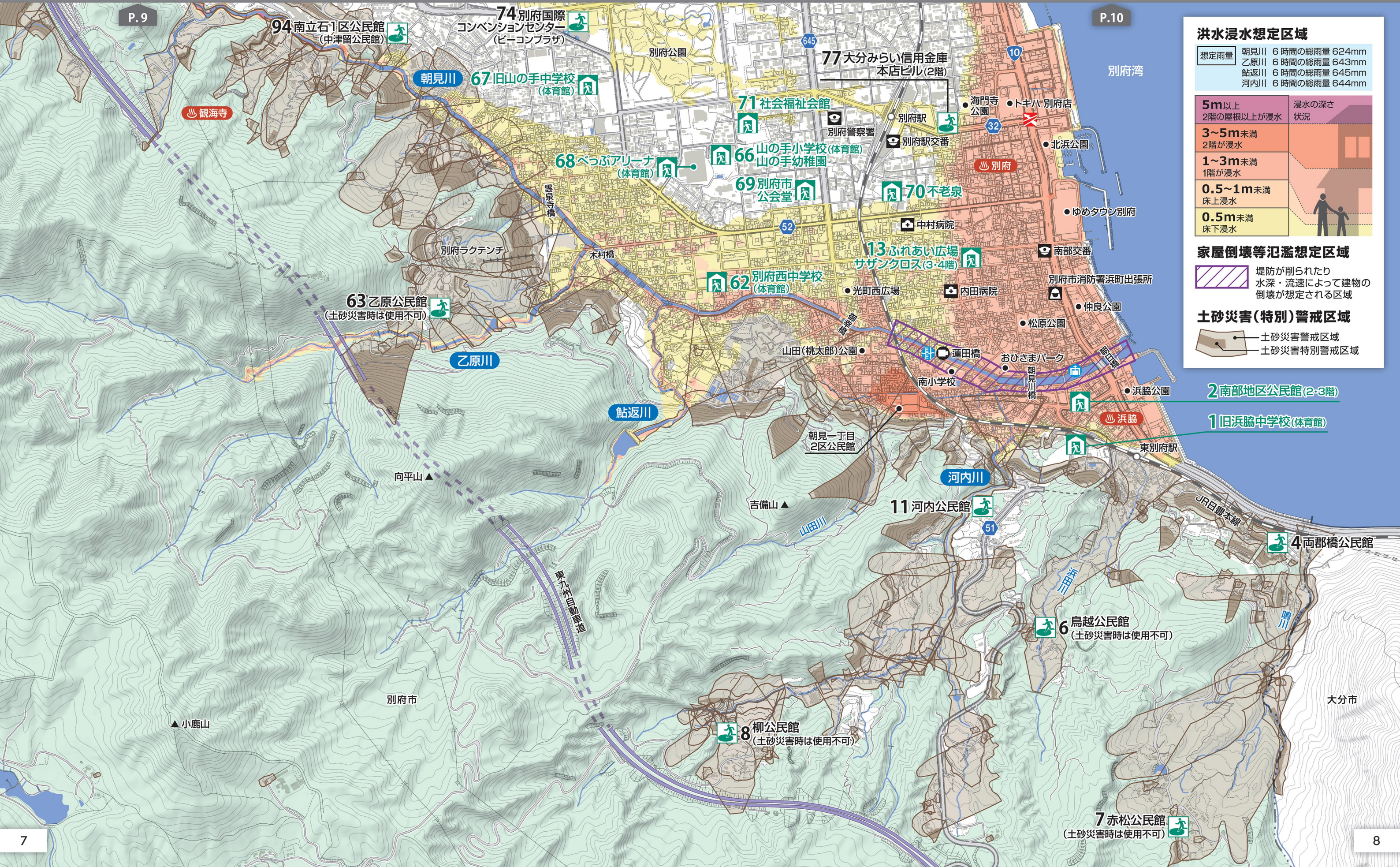
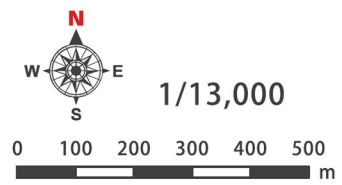
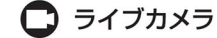
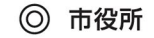
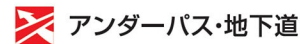
収容避難所

避難生活を送るための施設



一時避難所

災害から命を守るために一時的に避難する施設や場所



洪水浸水想定区域

想定雨量	朝見川 6時間の総雨量 624mm
	乙原川 6時間の総雨量 643mm
	鮎返川 6時間の総雨量 645mm
	河内川 6時間の総雨量 644mm

5m以上	2階の屋根以上が浸水	浸水の深さ	状況
3~5m未満	2階が浸水		
1~3m未満	1階が浸水		
0.5~1m未満	床上浸水		
0.5m未満	床下浸水		

家屋倒壊等氾濫想定区域

堤防が削られたり水深・流速によって建物の倒壊が想定される区域

土砂災害(特別)警戒区域

土砂災害警戒区域  
土砂災害特別警戒区域

2 南部地区公民館(2・3階)

1 旧浜脇中学校(体育館)